

# 上海市临港新片区 04PD-0404 单元 区域雷击风险评估报告

上海市气象灾害防御技术中心  
众知汇贤（上海）建设工程有限公司  
2022 年 7 月

## 目 录

前 言 .....	1
第一章 区域雷击风险评估概述 .....	2
1.1 雷击风险评估意义 .....	2
1.2 现行政策法规要求 .....	3
1.3 区域雷击评估技术依据 .....	5
1.4 评估大纲 .....	6
1.5 评估流程及方法 .....	6
第二章 区域雷击风险评估结论 .....	9
2.1 雷电环境分析结论 .....	9
2.2 04PD-0404 单元区域雷击风险评估计算结论 .....	10
第三章 综合雷电防御策略 .....	12
3.1 整体区域防护要求 .....	12
3.2 区域防雷管理措施 .....	12

## 前 言

雷击风险评估是为了衡量雷击风险而对雷击风险做评估与估算的一个过程。以气象、地质、地理等环境资料为基础，结合评估区域的具体情况，运用科学的原理、方法和手段，对评估区域可能遭受雷击的概率及雷击后产生后果的严重程度进行科学系统的计算与分析，并从安全和经济合理性出发，提出综合雷电防护策略的一项专业技术工作，是防御和减轻雷电灾害的有效手段之一。

区域雷击风险评估是对以区域为基本单位开展的雷击风险评估，是国务院及上海市优化营商环境改革、提高评估评审工作应用实效的具体举措，是本市防雷减灾管理工作的重要组成。

为准确把握本项目地域的雷电活动规律，科学指导防雷设计，减少因雷击而可能产生的人身伤亡及设备损失，对临港新片区 04PD-0404 单元进行了区域雷击风险评估技术工作。

根据 04PD-0404 单元提供的材料，该项目区域东至常满路、南至沧海路、西至经十七路、北至规划路，规划建设具有“一核、四区”的功能，一核为产业服务和高端研发核心，四区分别为研发制造和绿色制造区、服务贸易与公共平台区、跨境电商仓储物流区、航运综合保障区仓储物流区。规划以工业和仓储用地为主，总面积约 227 公顷，占建设用地 62%；道路广场用地约 72 公顷，占建设用地 20%；公共绿地面积约 53 公顷，占建设用地 15%；另有少量公共设施用地 16 公顷和市政设施用地 0.12 公顷。

本报告在综合分析项目现场地理、土壤、气象、环境及相关设计资料的基础上，对项目可能存在雷击风险进行了量化评估，并有针对性地提出

雷击风险评估结论和防护策略指导意见。本评估报告为本项目区域雷击风险评估简要报告，主要包括区域雷击风险评估概述、区域雷击风险评估结论、综合雷电防御策略等三个章节。

# 第一章 区域雷击风险评估概述

## 1.1 雷击风险评估意义

雷电是发生在大气层中的声、光、电并发的一种物理现象，气象上称为雷暴。雷电放电瞬间可产生数十千安，甚至数百千安的放电电流，强大的雷电流会产生巨大的破坏力和很强的电磁干扰，给人类的生活、工作带来很大的影响，它引起的灾害是自然界十大灾害之一。根据雷闪发生的位置，可把雷闪分为云闪和地闪两大类。其中地闪是指发生在云与大地之间的放电现象，它极容易对人类造成不可挽救的危害，也是我们进行雷电防护研究的主要对象。

判定建设项目是否需要采取防雷措施，安装防雷措施的经济效益以及防雷措施的选用方案则主要通过雷击风险评估的方法来确定。雷击风险评估是以气象、地质、地理等环境资料为基础，结合评估对象的建筑形态、结构特性、使用性质和设备设施抗雷击的能力，对评估对象遭受雷击的概率及雷击后可能造成的严重程度及风险进行定量计算与分析，并从安全和经济合理性出发，提出综合防雷措施。可以说，雷击风险评估是雷击风险控制和雷击风险管理的前提和基础，准确的雷击风险评估也是雷击风险管理的决策依据。

对某些特定的区域（如具有相似属性的建筑物群、人员活动较为密集的户外场所）或特殊项目（如石油化工、桥梁码头、大型工业园区等）进行雷击风险评估，了解其区域雷击风险情况，科学的、合理的、有针对性的统筹区域雷电灾害的防御，对保护人们的生命、财产安全具有重大的意义。通过区域雷击风险评估，可以科学的表征出评估区域内可能存在的风险差异。根据区域雷击风险评估结果，对评估

区域进行风险区划，可以有效的分析评估区域的雷击风险来源以及防雷薄弱环节，为建设项目防雷设计提供全面宏观的雷电防护策略。

## 1.2 现行政策法规要求

1. 《国务院关于开展营商环境创新试点工作的意见》(国发〔2021〕24号) 首批营商环境创新试点改革事项清单第 21 项：推进社会投资项目“用地清单制”改革，在土地供应前，可开展地质灾害、地震安全、压覆矿产、气候可行性、水资源论证、水土保持、防洪、考古调查勘探发掘等评估，并对文物、历史建筑保护对象、古树名木、人防工程、地下管线等进行现状普查，形成评估结果和普查意见清单，在土地供应时一并交付用地单位。

2. 《上海市优化营商环境条例》(2020 年 4 月 10 日上海市第十五届人民代表大会常务委员会第二十次会议通过) 第三十六条：本市在产业基地和产业社区等区域实施综合性区域评估。各区域管理主体应当组织开展水资源论证、交通影响评价、地质灾害危险性评估、雷击风险评估等区域评估，区域评估结果向社会公开，并纳入相关部门管理依据。

3. 《上海市加强改革系统集成持续深化国际一流营商环境建设行动方案》(沪委办〔2021〕6号)：推动在各级产业园区实施区域综合评估，市场主体在已完成综合评估的区域建设项目，无需再进行相应的评估评审。

4. 《上海市营商环境创新试点实施方案》(沪府发〔2021〕24号) 上海市首批营商环境创新试点改革事项清单第 36 项：推进区域综合评估。对社会投资项目，各行业主管部门组织开展地质灾害、地震安全、压覆矿产、气候可行性、水资源论证、水土保持、防洪、考古调

查勘探发掘等评估，并对文物、历史建筑保护对象、古树名木、人防工程、地下管线等进行现状普查，形成评估结果和普查意见清单。

5. 《上海市工程建设项目审批制度改革试点实施方案》（沪府规〔2018〕14号）：深化区域综合评估。各区政府、特定地区管委会负责对开发区、产业园区等特定区域内的雷电灾害风险评估、地震安全性评价、地质灾害危险性评估、环境影响评价、节能审查、交通影响评价、社会稳定风险评估等事项实行区域评估，区域内共享评估评审结果。对已经实施区域评估的工程建设项目，相应的审批事项实行告知承诺制。除特殊项目外，一般项目不再单独进行评估评审。2、《关于本市推进工程建设项目行政审批中介服务事项改革工作的若干意见》（沪建审改〔2019〕5号）将雷击风险评估纳入区域评估事项要求。

6. 《关于进一步深化行政审批制度改革加快推进重大项目建设的若干措施》（沪府规〔2020〕16号）：简化项目评估评审。对环境影响评价、雷击风险评估、地震安全性评价、水资源论证、水土保持方案审查、地质灾害危险性评估等事项推行区域评估。

7. 《关于进一步深化行政规划资源审批制度改革加快推进重大项目建设的规划土地操作办法》（沪规划资源建〔2020〕492号）：各行业主管部门牵头对环境影响评价、雷击风险评估、地震安全性评价、水资源论证、水土保持方案审查、地质灾害危险性评估等事项开展区域评估，相关评估成果纳入详细规划。

8. 上海市规划资源局《关于贯彻〈上海市优化营商环境条例〉的若干意见（试行）》（2020年8月21日发布）：各区域管理主体组织开展水资源论证、交通影响评价、地质灾害危险性评估、雷击风险评估等区域评估后，在相关区域控制性详细规划编制过程中，结合评估内容进行衔接。

### 1.3 区域雷击评估技术依据

#### 1.3.1 评估主要引用标准

- (1) DB 31/T 910-2015 《区域雷击风险评估技术规范》；
- (2) GB 50057-2010 《建筑物防雷设计规范》；
- (3) GB 50343-2012 《建筑物电子信息系统防雷技术规范》；
- (4) GB/T 21714.1-2015 《雷电防护第1部分：总则》；
- (5) GB/T 21714.2-2015 《雷电防护第2部分：风险管理》；
- (6) GB/T 21714.3-2015 《雷电防护第3部分：建筑物的物理损害和生命危险》；
- (7) GB/T 21714.4-2015 《雷电防护第4部分：建筑物内电气和电子系统》；
- (8) GB/T 17949.1-2000 《接地系统的土壤电阻率、接地阻抗和地面电位测量导则 第1部分：常规测量》；

#### 1.3.2 评估主要参考资料

- (1) 区域总体规划说明（或控制性规划文本）；
- (2) 周边地形图；
- (3) 历年闪电监测资料；
- (4) 地域环境情况（区域土壤电阻率勘察报告）、周边建筑物分布及易燃易爆场所分布。



## 1.4 评估大纲

### 1.4.1 评估技术路线

(1) 利用雷暴和雷电活动监测平台，研究周边雷暴和闪电活动及其放电特征，评估区域雷电活动规律，包括闪电活动气候特征、历年周边雷暴活动规律、闪电监测定位物理参量特征等；

(2) 通过对区域实地勘测全面认知周边地物环境状况，包括地形地理情况、土壤电阻率分布、建构物特征、周边敏感场所分布等具体特征，结合区域雷电活动规律，进行评估子区域划分；

(3) 在运用现有雷击风险评估技术的基础上，从致灾因子、孕灾环境、承灾体三个方面入手确定区域雷击风险评估指标，构建雷击风险评估模型；

(4) 运用模糊综合评判和层次分析法（AHP）对各子区域进行雷击风险评估计算，进行区域风险等级划分，并通过定量分析各类风险因子，有针对性的提出重要雷电防护策略，并能够动态维护更新，从而有效指导防雷安全管理工作。

### 1.4.2 简要评估报告组成

- (1) 区域雷击风险评估概述
- (3) 区域雷击风险评估结论
- (4) 综合雷电防御策略

## 1.5 评估流程及方法

先对项目所在区域雷电环境、地形地貌特征、地质结构、周边环

境以及承灾体属性进行调查和分析，对土壤电阻率进行采样，提取相关参数，确定评估区域，选取评估模型，综合计算、分析，得出风险结论提出防雷设计和施工期间和投入运营后的安全防护措施和建议。图 1.1 和 1.2 分别为区域雷击风险评估技术流程和区域雷击风险评估模型。

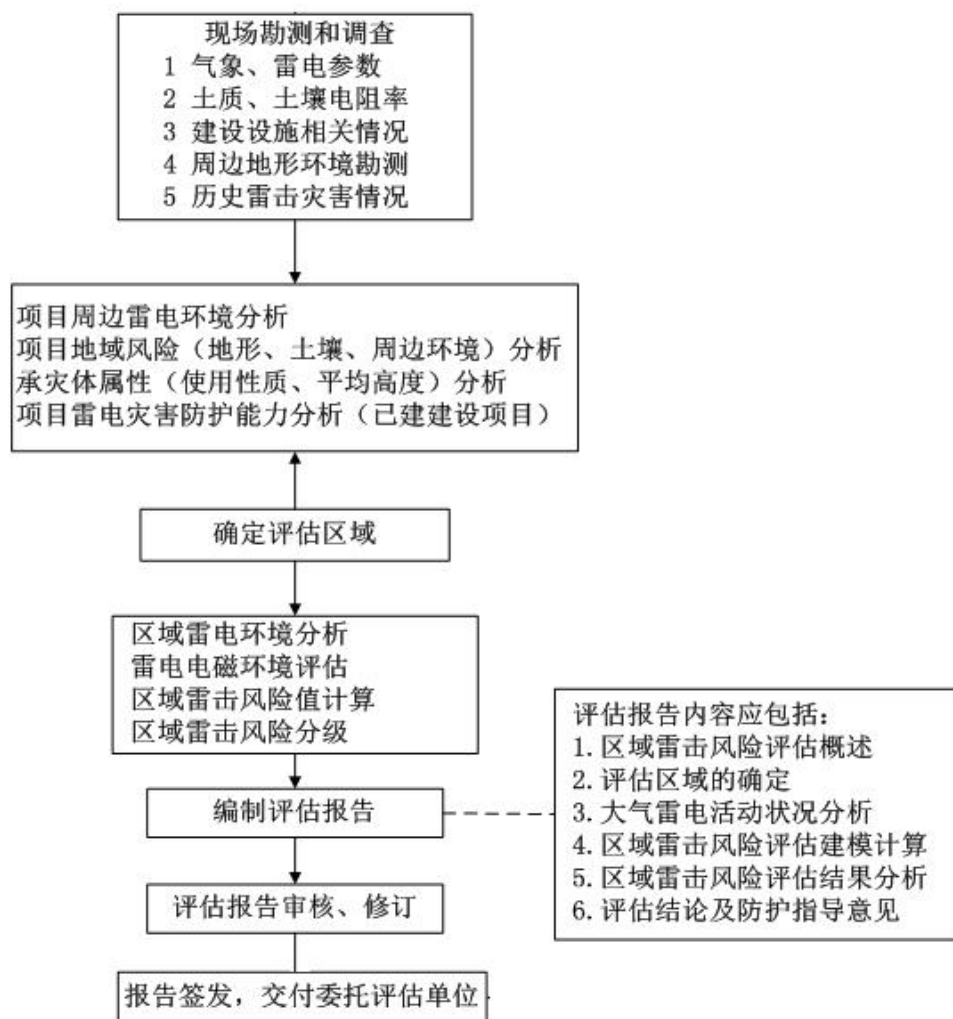


图 1.1 区域雷击风险评估技术流程

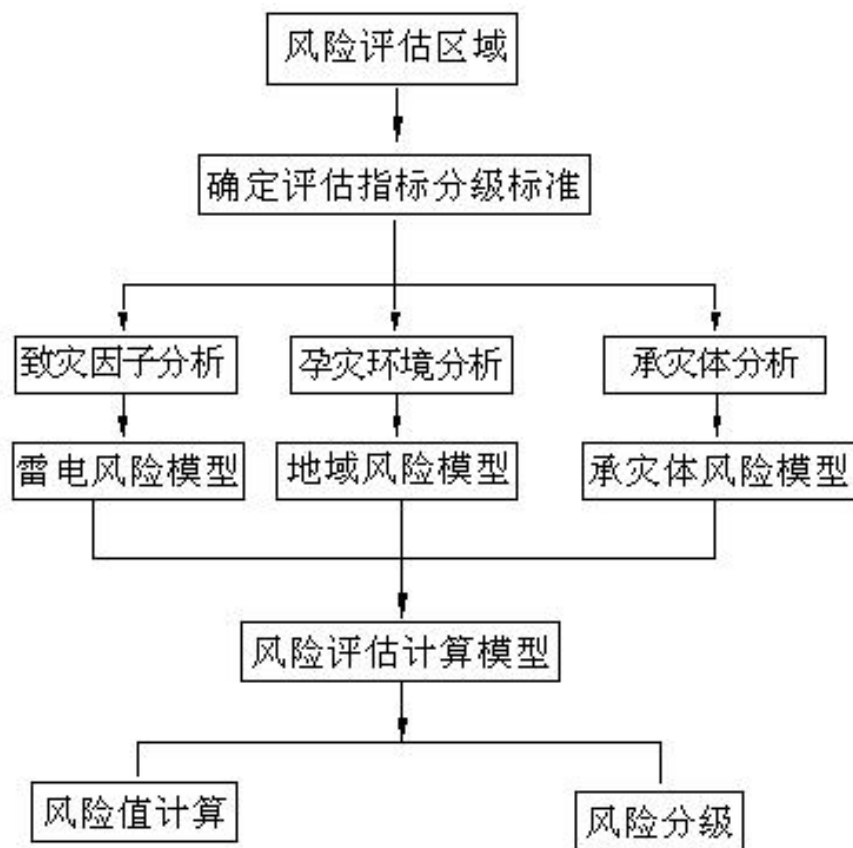


图 1.2 区域雷击风险评估方法模型图

## 第二章 区域雷击风险评估结论

### 2.1 雷电环境分析结论

1. 根据上海市 2009 年~2021 年闪电定位监测数据统计，04PD-0404 单元项目区域范围内共发生地闪 149 次，历年地闪密度的平均值为  $N_g=2.2$  次/年 $\cdot$ km<sup>2</sup>。

2. 04PD-0404 单元项目区域范围内闪电主要发生在 6 月~9 月，占总闪电数的 89.9%。闪电主要集中 2~3 时、19~20 时和 21~22 时发生，分别占总闪电数的 19.5%、10.1%、10.1%。

3. 04PD-0404 单元项目区域范围内雷电流幅值主要分布 0kA~40kA 之间，占全部地闪 83.5%左右。其中出现过的最大雷电流幅值为 67.8kA，不同雷电防护等级时雷电流幅值分布概率如下表所示：

表 2.1 不同雷电防护等级时雷电流幅值

防雷类别	雷电流幅值	闪电数量	分布概率	雷电流幅值	闪电数量	分布概率
一类	$I \leq 5\text{kA}$	2	1.0%	$I \geq 200\text{kA}$	0	0.0%
二类	$I \leq 10\text{kA}$	51	6.7%	$I \geq 150\text{kA}$	0	0.0%
三类	$I \leq 16\text{kA}$	86	57.3%	$I \geq 100\text{kA}$	0	0.0%

上述指标可用作为关键参数用于区域内具体建构筑物的防雷设计。

4. 当区域内建筑物较高或靠近边界时，可参考 04PD-0404 单元项目区域外延 1km 范围的历年闪电定位监测数据：地闪密度的平均值为  $N_g=2.9$  次/年 $\cdot$ km<sup>2</sup>，出现过的最大雷电流幅值为 92kA。

## 2.2 04PD-0404 单元区域雷击风险评估计算结论

结合临港新片区 04PD-0404 单元区域地域风险分布差异、区域建筑物形态特征和项目属性对区域进行子区域划分，划分为 2 个子区块，子区块 1 是 A01（包含 A01-01~A01-06）及 A02 为区块 1（红色边界），其余区域划分为区块 2（黄色边界区域）。

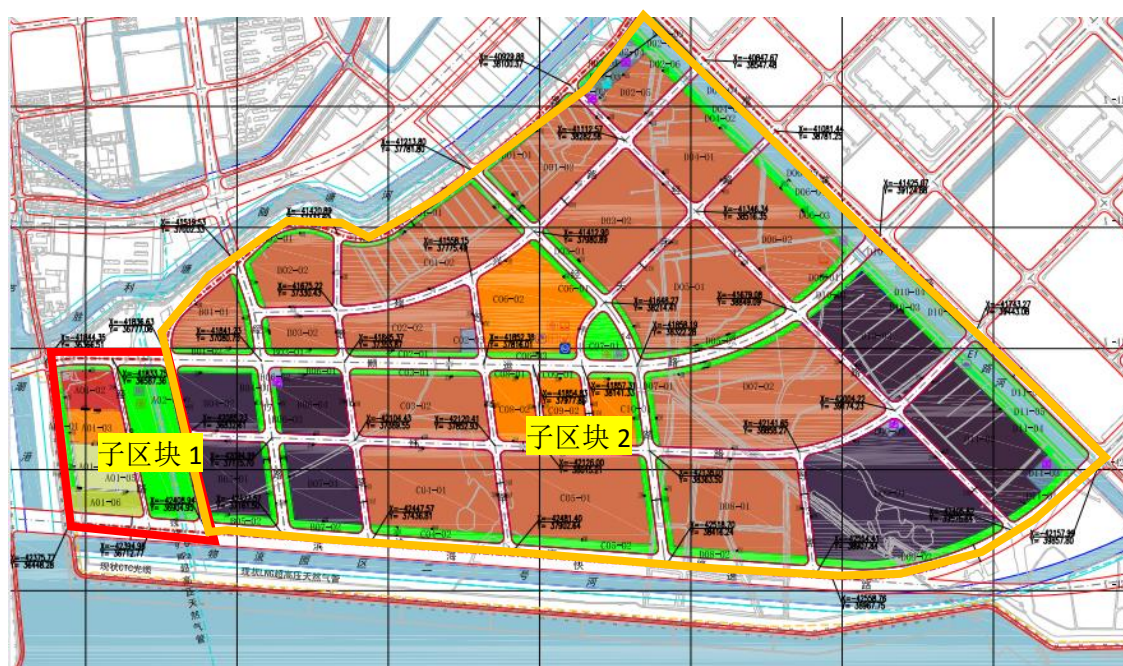


图 2.1 04PD-0404 单元项目子区域划分

根据 04PD-0404 单元区域雷击风险评估计算结果可知，子区块 1、2 的雷击风险综合评估值分别为 4.662 和 3.847，分别为中等风险区域和较低风险区域，其中中等风险区域产生雷击灾害事故的可能性较大。各区块原始影响指标主要包括土壤电阻率、相对高度、等效高度、电气系统等，在雷电防护安全工作中应有针对性的对这些指标进行重点考虑：

1. 根据闪电定位资料统计分析看，项目闪电主要集中在雷电流幅值较小的范围，相比高幅值雷电更易发生雷电绕击现象。

2. 整个项目区域平均土壤电阻率为  $10.8 \Omega \cdot m$ ，土壤电阻率较小，在雷电过程影响下，本区域易发生雷击，应在重要敏感区域做好防接触和防跨步电压措施。

3. 安全距离及影响程度风险：区域周边现有加油站，因此对于区域雷击风险评估安全距离有较大影响。一旦加油站防护不到位，由于雷击引起的电火花易导致爆炸或造成巨大破坏，并可能会对周边企业造成连带影响。

4. 电气系统风险：建（构）筑物的入户设施、本身电气系统以及后期可能敷设的金属管道（包括消防管道、雨水管等），均有可能成为雷电感应或雷电波侵入的路径，从而导致电气电子系统的损害甚至引起火灾，应做好相应的防护措施。

5. 相对高度和等效高度的风险：建议控制建筑高度不宜高于 100 米。

## 第三章 综合雷电防御策略

通过分析项目周边地物环境和雷电环境，结合项目区域雷击风险评估计算结果，提出以下雷电防御策略：

### 3.1 整体区域防护要求

1. 本项目属于低土壤电阻率平原环境，在雷暴影响下，易遭受直接雷击。本项目内建（构）筑物进行防雷设计时，所依据的雷击大地密度  $N_g$  值可参照具体建构筑物所在子区域的雷电环境分析结果（见 6.1）进行计算。

2. 本项目内建（构）筑物进行电涌保护器（SPD）设计时，所依据的雷电流参数可参照的雷电环境分析结果（见 2.1）进行计算。

3. 建议区域中高于 60m 的一般性民用建筑物或一般性工业建筑物、高于 30m 的重要或人员密集的公共建筑物以及火灾危险场所等在进行防雷设计时应进一步开展年预计雷击次数计算，以确保其设计的安全、经济、合理。其他建筑物原则上按照第三类防雷建筑物设计即可。

### 3.2 区域防雷管理措施

1. 制定相应的雷击事故应急预案以及常规教育培训措施等，加强对重点区域的管理，防止发生次生、衍生灾害事件。

2. 若区域内有规划中存储、生成易燃易爆物品的建（构）筑物或机房等重点建筑采取防火隔离措施，避免雷击导致火灾危险而使建筑物内的人员出现伤亡或设备造成损坏。

3. 应加强与气象主管部门的合作，提供雷电预警专业服务。在消防安全重点场所、雷电敏感部位建立防雷在线安全监控系统，集中监管防雷设施安装及运行情况，及时发现并消灭防雷安全隐患，同时可为事故鉴定提供数据支撑。

4. 建立防雷安全场所、设置专门的躲避区域、紧急疏散通道、应急消防器材等，在人员密集的区域增设安全引导设施。

5. 为了达到最佳的防雷效果，保证防雷装置发挥作用，应按照国家法律法规及技术标准要求，委托具有防雷装置检测资质的检测机构对投入使用的防雷装置进行年度检测（易燃易爆场所每半年一次），并做好日常专人维护。

6. 区域雷击风险是一个动态评估的过程，它将随着气候、地物环境和下垫面的变化而产生改变，建议至少每五年对该项目区域区的整体雷电防护情况开展一次全面的雷击风险评估工作，为雷击风险管理决策提供科学依据。